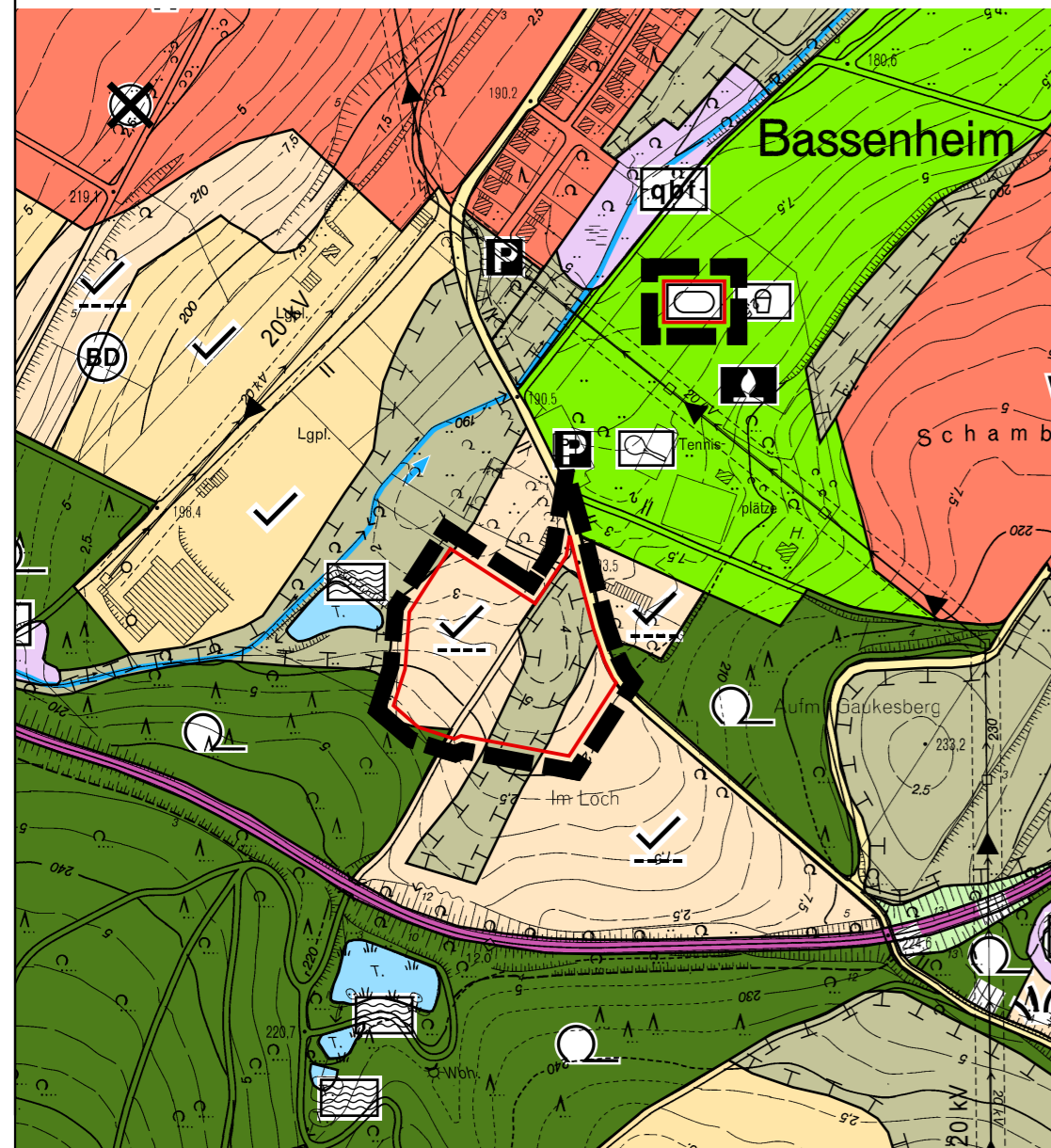


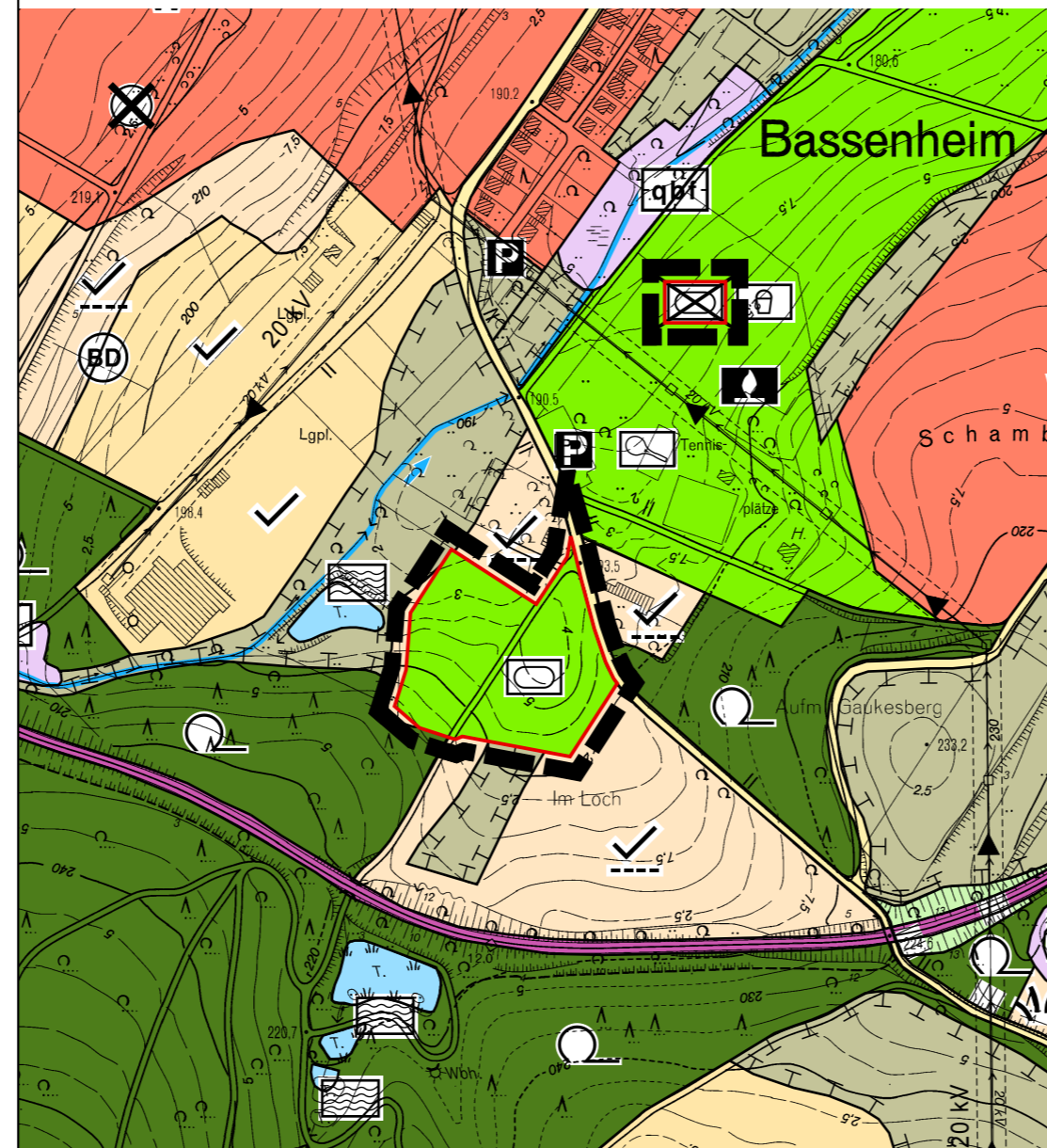
BESTAND

1: 5.000














ÄNDERUNG

1: 5.000



Zeichenerklärung

Bestand / Planung

-  Grenze des Änderungsbereiches
-  Flächen für die Landwirtschaft
-  Landwirtschaftliche Vorrangflächen *
(mit ergänzenden Maßnahmen und Regelungen für den Naturschutz und die Landschaftspflege)
* (Bei Verfügbarkeit auch für landespflegerische Maßnahmen geeignet)
-  Planungen, Nutzungsregelungen, Maßnahmen und Flächen für Maßnahmen zum Schutz, zur Pflege und zur Entwicklung von Natur und Landschaft
-  Landschaftspflegerische Vorrangflächen (Vorrangflächen für Kompensationsmaßnahmen)
-  Flächen für Wald
-  Wald- bzw. Forstflächen
-  Grünflächen und Einrichtungen für Freizeit und Erholung
-  Grünflächen, Zweckbestimmung
-  Sportplatz
-  Sportplatz, entfällt

Flächennutzungsplanänderung

Verbandsgemeinde Weißenthurm


Bereich

"Sportplatz"

Gemeinde Bassenheim

<p>Änderungsbeschluss (§ 2 Abs. 1 i.V.m. § 1 Abs. 8 Baugesetzbuch)</p> <p>Der Verbandsgemeinderat hat in seiner Sitzung am 25.03.2010 den Beschluss zur Änderung des Flächennutzungsplanes Weißenthurm gefasst. Der Änderungsbeschluss wurde gemäß § 2 (1) BauGB am ortsüblich bekannt gemacht.</p> <p>Verbandsgemeindeverwaltung Weißenthurm Weißenthurm, den</p> <p>Bürgermeister</p>	<p>Beteiligung der Träger öffentlicher Belange (§ 4 Abs. 1 Baugesetzbuch)</p> <p>Mit Schreiben vom 06.08.2012 wurden die Träger öffentlicher Belange gem. § 4 Abs. 1 BauGB an der Änderung des Flächennutzungsplanes beteiligt.</p> <p>Verbandsgemeindeverwaltung Weißenthurm Weißenthurm, den</p> <p>Bürgermeister</p>	<p>Bürgerbeteiligung (§ 3 Abs. 1 Baugesetzbuch)</p> <p>In der Bürgerbeteiligung gemäß § 3 Abs. 1 BauGB haben die Planunterlagen in der Zeit vom bis öffentlich ausgelegt. Auf die Auslegung wurde mit Bekanntmachung vom hingewiesen.</p> <p>Verbandsgemeindeverwaltung Weißenthurm Weißenthurm, den</p> <p>Bürgermeister</p>	<p>Auslegungsverfahren (§ 3 Abs. 2 Baugesetzbuch)</p> <p>Beteiligung der Träger öffentlicher Belange (§ 4 Abs. 2 Baugesetzbuch)</p> <p>Das Auslegungsverfahren gemäß § 3 Abs. 2 BauGB wurde in der Zeit vom bis durchgeführt. Die Durchführung des Auslegungsverfahrens wurde am ortsüblich bekannt gemacht. Die Träger öffentlicher Belange wurden mit Schreiben vom von der Auslegung benachrichtigt. Gleichzeitig wurde ihnen Gelegenheit gegeben, gem. § 4 Abs. 2 BauGB zu der Bauleitplanung Stellung zu nehmen.</p> <p>Verbandsgemeindeverwaltung Weißenthurm Weißenthurm, den</p> <p>Bürgermeister</p>	<p>Beschluss über die Annahme der Änderung (Feststellungsbeschluss)</p> <p>Der Verbandsgemeinderat Weißenthurm hat in seiner Sitzung am die Änderung des Flächennutzungsplanes angenommen.</p> <p>Verbandsgemeindeverwaltung Weißenthurm Weißenthurm, den</p> <p>Bürgermeister</p>	<p>Die Änderung des Flächennutzungsplanes Weißenthurm ist mit Bescheid vom Az.: gemäß § 6 Abs. 1 BauGB genehmigt.</p> <p>Kreisverwaltung Mayen-Koblenz Koblenz, den</p> <p>Im Auftrag</p>	<p>Wirksamkeit (§ 6 Abs. 5 Baugesetzbuch)</p> <p>Die Bekanntmachung der Genehmigung gem. § 6 Abs. 5 BauGB ist am erfolgt. Mit dieser Bekanntmachung wird die Änderung des Flächennutzungsplanes Weißenthurm wirksam.</p> <p>Verbandsgemeindeverwaltung Weißenthurm Weißenthurm, den</p> <p>Bürgermeister</p>
--	--	--	---	---	---	---

Gehört zu den Verfahren gem. § 3 (2) und § 4 (2) BauGB	Febr. 2013	Fl./C.P.
Gehört zu den Verfahren gem. § 3 (1) und § 4 (1) BauGB	April 2012	Fl./C.P.
STAND/ ÄNDERUNG	DATUM	NAME



DR. SPRENGNETTER UND PARTNER GBR

Dr.-Ing. H.O. Sprengnetter Dipl.-Ing. (FH) K.W. Flackus Dipl.-Ing. (FH) M. Faßbender

Brohltalstraße 10 56656 Brohl-Lützing
Tel.: 02633/4562-0 Fax: 02633/456277

E-Mail: info@sprengnetter-ingenieure.de
Internet: www.sprengnetter-ingenieure.de