

377050.000

377300.000




5568300.000

5568300.000

5568050.000



5568050.000



377050.000

377300.000

Legende

-  Abgrenzung_Juckelberg
 -  Stadt Mülheim-Kärlich
B-Plan "Rübenacher Straße"
Ausbuchung: 347,60 m²
- Flurkarte (ALKIS)

**stiftung für
natur und umwelt**
im landkreis
mayen-koblenz



Ökokonto „Juckelberg“
Vorhaben: Stadt Mülheim-Kärlich
B-Plan "Rübenacher Straße"

Ausbuchung: 347,60 m²

Maßstab 1:2000

Stiftung für Natur und Umwelt
Bearbeiter: Maximilian Preuß
27.06.2025