










Pegelwerte L_n in dB(A)

50 <  <= 60
60 <  <= 70

Legende

-  Emission Straße
-  Hauptgebäude
-  Nebengebäude
-  Schule
-  Krankenhaus
-  Verwaltungsgrenze der
Verbandsgemeinde
-  Lärmschutzwand

Maßstab 1:33000

0 0,15 0,3 0,6 0,9 km



Projekt:
16130; Lärmaktionsplanung Stufe 2
Verbandsgemeinde Weißenthurm

Bearbeiter:
Schindler

Datum:
Juli 2014

Bezeichnung:
Lageplan

Pegelwerte L_N der
1. und 2. Prioritätsstufe

